

	<p>PROCESO GESTIÓN DOCUMENTAL</p> <p>FORMATO AYUDA DE MEMORIA</p>	Código: FOR-GD-040
		Versión: 0
		Fecha: Memo I2024016440 – 18/06/2024
		Página: 1 de 8


Lugar	Localidad Rafael Uribe Uribe / LOMAS - PUERTO RICO- SAN LUIS- LA RESURECCION
Fecha	7/05/2026
Tema	Recorrido Lectura Territorial
Desarrollo	<p>TURNO: MAÑANA</p> <p>PUNTO DE ENCUENTRO: COLEGIO MISAEL PASTRANA BORRERO</p> <p>OBJETIVO:</p> <p>Realizar Recorrido de lectura territorial en la localidad Rafael Uribe Uribe, por los barrios asignados según cronograma, brindando abordaje, oferta de servicios institucionales y generando espacios de diálogo y escucha activa con la población habitante de calle y en riesgo de estarlo, sensibilización comunitaria, y dar respuesta a solicitud ciudadana.</p> <p>INDICADORES BARRIALES:</p> <p>LOMAS PUERTO RICO SAN LUIS LA RESURECCION</p> <p>ACCIONES REALIZADAS:</p> <p>Equipo móvil de abordaje territorial realiza recorrido por la Institución Educativa Distrital IED Misael Pastrana Borrero dónde en diálogo con la comunidad manifiestan la problemática que surge con el ciudadano que se ubica detrás de la institución ya que presuntamente se encuentra expendiendo sustancias psicoactivas, el equipo socializa los acercamientos que se han realizado al ciudadano y los levantamientos ejecutados por parte de la alcaldía local, el equipo se dirige al cambuche estructurado y realiza oferta institucional el ciudadano manifiesta no estar interesado en acudir a las unidades operativas durante el recorrido se evidencian que en punto crítico identificado en la calle 40 sur con Dg. 44 Bis se realizó intervención Institucional y se recuperó ese sector, la comunidad manifiesta que esta acción es muy positiva ya que se generaba inseguridad en ese sitio.</p> <p>BARRIO: Lomas Cuadrante 1816</p> <p>- CHC VISUALIZADOS: 3</p>

 ALCALDIA MAYOR DE BOGOTÁ D.C. SECRETARÍA DE INTEGRACIÓN SOCIAL	PROCESO GESTIÓN DOCUMENTAL  FORMATO AYUDA DE MEMORIA	Código: FOR-GD-040
		Versión: 0
		Fecha: Memo I2024016440 – 18/06/2024
		Página: 2 de 8

	<ul style="list-style-type: none"> <li>- CHC ABORDADOS: 2</li> <li>- CHC MUJERES:0</li> <li>- CHC MENORES DE 29: 0</li> <li>- CAMBUCHES CCIALES: 0</li> <li>- CAMBUCHES ESTRUCT: 1</li> <li>- MIGRANTES: 0</li> <li>- CARRETERO: 0</li> <li>- CARRETAS: 0</li> <li>- POBLACIÓN LGBTI: 0</li> <li>- ANIMALES DE COMP: 0</li> </ul> <p>Se continuo recorrido por el sector de Madrid y puerto rico, donde se identifica que dentro de Parqueadero informal hay un cambuche estructurado de gran tamaño, se entabla dialogo con la comunidad he informa que hay pernocta un ciudadano (hombre) de alrededor de 45 años, que permanece siempre en esa zona,</p> <p>Seguimos por la calle 40 sur hacia el salón Comunal PUERTO RICO ubicado Callé 39 G sur # 7 B 4 y parque de bolsillo cercano dónde se realiza seguimiento a solicitud ciudadana, no se evidencia presencia del fenómeno ni de consumo social.</p> <p>El durante el recorrido se visualiza en el parque Puerto Rico KR 10 calle 40, restos de cambuche circunstancial utilizado por ciudadano, que en recorridos anteriores fue abordado para dar respuesta a solicitud de ciudadanía, se visualiza foco de basura de gran tamaño con muebles y enseres, escombros, así como recicladores de oficio.</p> <p>Se sigue por la DG. 39f sur con 9C 72 hacia zona verde, se identifica entidades (PONAL, SSCJ, Policía Comunitaria, Integrante de la JAL, PERSONERIA, Alcaldía Local y comunidad en intervención o JORNADA DE EMBELLECIMIENTO)</p> <p>BARRIO: Puerto Rico Cuadrante: 1815</p> <ul style="list-style-type: none"> <li>-CHC VISUALIZADOS: 2</li> <li>-CHC ABORDADOS:0</li> <li>-CHC MUJERES:0</li> <li>-CHC MENORES DE 29 :0</li> <li>-CAMBUCHES CCIALES :0</li> <li>-CAMBUCHES ESTRUCT:1</li> <li>-MIGRANTES :0</li> </ul>
--	---

 ALCALDIA MAYOR DE BOGOTÁ D.C. SECRETARÍA DE INTEGRACIÓN SOCIAL	PROCESO GESTIÓN DOCUMENTAL FORMATO AYUDA DE MEMORIA	Código: FOR-GD-040
		Versión: 0
		Fecha: Memo I2024016440 – 18/06/2024
		Página: 3 de 8

	<p>-CARRETERO: 0  -CARRETAS :0  -POBLACIÓN LGTBI :0  -ANIMALES DE COMP:0</p> <p>Se realiza recorrido por el barrio la resurrección, CAI LOMAS, en zona verde, vías secundarias y parque cercano no se observa consumo social ni presencia del fenómeno.</p> <p>Cerca de la CAPILLA NUESTRA SEÑORA DEL CAMINO se aborda ciudadano habitante de calle al cual se le realiza sensibilización sobre el buen uso del espacio público y las zonas verdes, se invita a Jornada de Autocuidado que se realizara el día de mañana viernes 8 de mayo en la UPI Santa Lucia, se le informa horario y servicios</p> <p>Continuando recorrido por la calle 33 sur específicamente por la zona verde para hacer seguimiento a cambuche encontrado en recorrido anterior, no se visualiza consumo social llegamos por el mirador, la iglesia de la resurrección y continuamos hacia el plantel educativo José Martí sede D, se evidencia consumo social en zonas verdes y presencia de ciudadana habitante de calle. Focos de basura.</p> <p>BARRIO: Resurrección  Cuadrante: 1816</p> <p>- CHC VISUALIZADOS: 5  - CHC ABORDADOS: 2  - CHC MUJERES:1  - CHC MENORES DE 29:0  - CAMBUCHES CCIALES:0  - CAMBUCHES ESTRUCT:0  - MIGRANTES: 0  - CARRETEROS: 0  - CARRETAS: 0  - POBLACIÓN LGBTI:0  - ANIMALES DE COMP: 0</p> <p>PUNTOS CRITICOS DE BASURA:</p> <p>Carrera 10Dg 39 sur  Carrera 36ª # 11C 3  Calle 33 sur # 12 – 07</p>
--	--

 ALCALDÍA MAYOR DE BOGOTÁ D.C. SECRETARÍA DE INTEGRACIÓN SOCIAL	PROCESO GESTIÓN DOCUMENTAL  FORMATO AYUDA DE MEMORIA	Código: FOR-GD-040
		Versión: 0
		Fecha: Memo I2024016440 – 18/06/2024
		Página: 4 de 8

	OBSERVACIONES:  Acercamiento Interinstitucional Taller EMAA  REFERENTE LOCAL Angie Ramírez Pinto		
Asistentes	Nombre	Cargo/Rol	Dependencia
	Alba Patricia Murillo	Promotora Social	Adultez
	Mariana Hernández	Promotora Social	Adultez
	William Avendaño	Promotor Social	Adultez
	Claudia Rodríguez	Promotora Social	Adultez
Compromisos	Actividad	Responsable	Fecha límite
Próxima reunión	No se establece fecha		
Elaboró	Patricia Murillo.		



ALCALDÍA MAYOR  
DE BOGOTÁ D.C.  
SECRETARÍA DE INTEGRACIÓN SOCIAL

PROCESO GESTIÓN DOCUMENTAL  
FORMATO AYUDA DE MEMORIA

Código: FOR-GD-040

Versión: 0

Fecha: Memo I2024016440 –  
18/06/2024

Página: 5 de 8


















	<p>PROCESO GESTIÓN DOCUMENTAL</p> <p>FORMATO AYUDA DE MEMORIA</p>	Código: FOR-GD-040
		Versión: 0
		Fecha: Memo I2024016440 – 18/06/2024
		Página: 1 de 25

Lugar	Localidad Rafael Uribe /Molinos del sur/ playón / arboleda sur
Fecha	11/05/2026
Tema	L.T. Lectura Territorial
	<p>REPORTE EQUIPO DE ABORDAJE TERRITORIAL LOCALIDAD RUU</p> <p>TURNO: Mañana</p> <p>FECHA: 11/05/2026</p> <p>PUNTO DE ENCUENTRO: CENTRO COMERCIAL CARACAS</p> <p>OBJETIVO:</p> <p>Realizar Recorrido de lectura territorial en la localidad Rafael Uribe Uribe, por los barrios asignados según cronograma, brindando abordaje, oferta de servicios institucionales y generando espacios de diálogo y escucha activa con la población habitante de calle y en riesgo de estarlo, sensibilización comunitaria.</p> <p>INDICADORES BARRIALES:</p> <ul style="list-style-type: none"> <li>✓ Molinos del Sur</li> <li>✓ El Playón</li> <li>✓ Arboleda Sur</li> <li>✓ Marco Fidel Suarez</li> <li>✓ Santa Lucia</li> <li>✓ Quiroga Sur</li> </ul> <p>Cuadrantes:</p> <p>1831</p> <p>1830</p> <p>1823</p> <p>1819</p> <p>1812</p> <p>ACCIONES REALIZADAS:</p> <p>Equipo móvil de abordaje territorial inicia recorrido en el centro comercial Caracas ubicado en la KR 9 # 50 A 69 sur, nos dirigimos hacia separador Av. Caracas con Cr. 9</p> <p>Durante recorrido territorial realizado por el Equipo Móvil de Abordaje Territorial, en acompañamiento de representantes del Consorcio Caraca Sur, se efectuó verificación en el separador vial ubicado entre la localidad de Rafael Uribe Uribe y la localidad de Tunjuelito, con el fin de identificar la posible permanencia de un ciudadano habitante de calle en el sector.</p>


	<p>PROCESO GESTIÓN DOCUMENTAL</p> <p>FORMATO AYUDA DE MEMORIA</p>	Código: FOR-GD-040
		Versión: 0
		Fecha: Memo I2024016440 – 18/06/2024
		Página: 2 de 25

	<p>Al llegar al punto señalado, se evidenció la existencia de un cambuche estructurado instalado en la zona. El equipo interviniente realizó acciones de acercamiento y búsqueda del ciudadano, presuntamente, asociado al lugar, intentando establecer diálogo y realizar el respectivo abordaje social; sin embargo, no fue posible, debido a que la persona no se encontraba presente al momento de la visita.</p> <p>Posteriormente, el equipo se dirigió al parque vecinal cercano, ubicado en la calle 50B Sur con carrera 5X, con el objetivo de verificar la posible permanencia del ciudadano en el sector aledaño. Durante el recorrido, no se evidenció presencia de ciudadanos habitantes de calle; sin embargo, se acerca un habitante del sector, quien manifiesta que en dicho parque pernoctan varios ciudadanos habitantes de calle y que, en horas muy tempranas de la mañana, se retiran del lugar.</p> <p>El ciudadano refiere que sería pertinente realizar seguimiento territorial en horario nocturno o en primeras horas de la mañana, con el fin de facilitar el abordaje y socialización de la oferta institucional dirigida a esta población.</p> <p>Así mismo, el habitante del sector solicita apoyo institucional debido a que el parque presenta condiciones inadecuadas de aseo, indicando que un ciudadano habría roto una vitrina y dejados residuos de vidrio dispersos en el lugar, generando riesgo para la comunidad. Lo anterior, teniendo en cuenta que durante el fin de semana se tiene prevista la realización de una jornada médico-veterinaria en el sector.</p> <p>Se deja constancia de la realización de la actividad de verificación y seguimiento territorial. Como compromiso, se informará a las entidades competentes sobre la existencia del cambuche estructurado ubicado en zona de riesgo, así como de la novedad relacionada con los residuos de vidrio y las condiciones de aseo del parque, con el fin de que se adelanten las acciones correspondientes para la atención y recolección de dichos residuos.</p> <p>Nos dirigimos por la Av. Caracas hacia el norte se realiza seguimiento a DP ciudadano ubicado en las afueras del ASADERO BRASERO (Av. Caracas con Kr. 9 esquina), no es asertivo al realizarse el abordaje. Frente al Centro Comercial Caracas se evidencia venta informal Cr. 9 y hasta la Cr. 10, cachivacheros y población transitoria, cabe resaltar que este punto se encuentra en límites con la localidad de Tunjuelito y la población es transitoria.</p> <p>Seguimos hacia el norte por los entornos de las Estaciones de Transmilenio Consuelo, Socorro se verifican zonas verdes del sector sin evidencia del fenómeno, pero si hay consumo social, al igual se evidencian puntos críticos de Basura. (carrera 13ª # 50D – 14)</p> <p>Sobre el sector de la Av. Caracas entre la Tv. 16 hasta el puente peatonal se evidencia zona comercial y mal uso del espacio público, extensión de la actividad económica indebido, Y PUNTO CRITICO DE BASURAS (Calle 51 sur # 13F – 29).</p> <p>Seguimos hacia el norte donde se evidencia desde la Dg 49ª sur hacia el norte hasta la Estación de Transmilenio Santa Lucia se evidencia mal uso del espacio público, puntos críticos de basura y en el separador</p>
--	--

	<p>PROCESO GESTIÓN DOCUMENTAL</p> <p>FORMATO AYUDA DE MEMORIA</p>	Código: FOR-GD-040
		Versión: 0
		Fecha: Memo I2024016440 – 18/06/2024
		Página: 3 de 25

	<p>arrojo de escombros. (Dg 49d sur # 13M – 29), (Dg 45g sur # 13M 31), (Av. Carrera 14 # 45b – 04), (Av. Carrera 14 # 45-94). Se solicita cupo para dos ciudadanos que fueron referenciados para Bakatá 1pm. (Doris Jiménez – Kevin Arley Aldana).</p> <p>De acuerdo con lo manifestado por la comunidad, este punto ha sido recurrente debido a que carreteros y otros actores del sector no respetan las normas de disposición de residuos, generando acumulación constante de desechos y afectaciones al entorno.</p> <p>Se resalta la necesidad de fortalecer acciones de seguimiento, control y sensibilización comunitaria, articulando a las entidades competentes, con el fin de mitigar esta práctica y promover el adecuado manejo de residuos en el sector.</p> <p>En el sector de Santa Lucía (acueducto) se evidencia la presencia de dos carretas, cuyos propietarios hacen uso de estos elementos no solo para actividades de reciclaje, sino también como espacio de pernocta. Durante el abordaje territorial realizado por el equipo, se identificó esta dinámica, la cual refleja condiciones de habitabilidad en calle y uso inadecuado del espacio público. Se identifica punto crítico de basuras (Av. Caracas 42-89).</p> <p>Se identifica cerca a los contenedores ubicados sobre la carrera 36 que ciudadanos del sector sacan la basura en los días que no corresponden, eso ayuda para que CHC permanezcan en estos sitios, se abordan y se invitan a jornada de autocuidado que se realizará el día 22 de mayo en la UPI Santa Lucia.</p> <p>Por la Estación Quiroga se aborda a ciudadano habitante de calle reconocido por el equipo quien manifiesta interés por su proceso de salud y gestión por parte del equipo profesional interdisciplinar para solicitud de citas médicas.</p> <ul style="list-style-type: none"> <li>- CHC VISUALIZADOS: 15</li> <li>- CHC ABORDADOS: 9</li> <li>- CHC MUJERES: 0</li> <li>- CHC MENORES DE 29: 0</li> <li>- CAMBUCHES CCIALES: 1</li> <li>- CAMBUCHES ESTRUCT: 1</li> <li>- MIGRANTES: 0</li> <li>- CARRETERO: 5</li> <li>- CARRETAS: 5</li> <li>- POBLACIÓN LGBTI: 0</li> <li>- ANIMALES DE COMP:1</li> </ul>
--	---



	<p>PROCESO GESTIÓN DOCUMENTAL</p> <p>FORMATO AYUDA DE MEMORIA</p>	Código: FOR-GD-040
		Versión: 0
		Fecha: Memo I2024016440 – 18/06/2024
		Página: 4 de 25

#### PUNTOS CRITICOS DE BASURA:

- \*CRA 13ª # 50D – 14
- \*Calle 51 sur # 13F – 29
- \*Dg 49d sur # 13M – 29
- \*Dg 45g sur # 13M 31
- \*Av. Carrera 14 # 45b – 04
- \*Av. Carrera 14 # 45-94
- \*Av. Caracas 42-89

#### OBSERVACIONES:

- 1.Realizar seguimiento a Ciudadano habitante de calle que pernocta en el separador vial y cerca a Quebrada la Chiguaza
- 2.Direccionar por competencia solicitud ciudadana de recoger residuos sólidos del Parque de Bolsillo ubicado calle 50B Sur con carrera 5X.
- 3.Se direcciona a Doris Jiménez C.C 63340969 60 años – HOGAR DE PASO BAKATA 1:00pm
- 4.Se direcciona a Kevin Arley Aldana Zapata C.C. 1001272368 24 AÑOS HOGAR DE PASO BAKATA – 1:00pm
5. Se realiza orientación y direccionamiento a adulto mayor habitante de calle que se accidento y que manifiesta tener un alto grado de vulnerabilidad para que se dirija a Hospital Tunal donde fue atendido, para que le soliciten direccionamiento al Sociosanitario y allí poder recuperarse.

Rol Designado por la Promotora Social Patricia Murillo CDC

#### EQUIPO PROMOTOR

Yovany Vega  
Lisbed Muñoz  
Patricia Murillo  
Claudia Rodríguez

#### REFERENTE LOCAL


Angie Ramírez Pinto











	<p>PROCESO GESTIÓN DOCUMENTAL</p> <p>FORMATO AYUDA DE MEMORIA</p>	Código: FOR-GD-040
		Versión: 0
		Fecha: Memo I2024016440 – 18/06/2024
		Página: 21 de 25

			
Asistentes	Nombre	Cargo/Rol	Dependencia
	Yovany Vega	Promotor Social	Adultez
	Lisbed Muñoz	Promotor Social	Adultez
	Patricia Murillo	Promotor Social	Adultez
	Claudia Rodríguez	Promotor Social	Adultez
Compromisos	Actividad	Responsable	Fecha límite
	Seguimiento		
Próxima reunión	No Aplica		
Elaboró	Lisbed Ibon Muñoz Gonzalez /Promotora Social		


 ALCALDÍA MAYOR DE BOGOTÁ D.C. SECRETARÍA DE INTEGRACIÓN SOCIAL	PROCESO GESTIÓN DOCUMENTAL  FORMATO AYUDA DE MEMORIA	Código: FOR-GD-040
		Versión: 0
		Fecha: Memo I2024016440 – 18/06/2024
		Página: 1 de 5

Lugar	LOCALIDAD: Rafael Uribe Uribe PUNTO DE ENCUENTRO: I.E.D. COLOMBIA VIVA
Fecha	13/05/2026 HORA: 8:00 A.M.
Tema	Lectura Territorial
Desarrollo	<p> <b>REPORTE EQUIPO DE ABORDAJE TERRITORIAL LOCALIDAD R.U.U.</b>  <b>OBJETIVO:</b>  Realizar recorrido de lectura territorial abordaje y oferta de servicios a los ciudadanos habitantes de calle.  Revisar puntos críticos.  Búsqueda actores comunitarios, fundaciones (actores estratégicos)  Sensibilización comunitaria  Realizar reportes lectura territorial y fuente hídrica  Invitación a la jornada local de Autocuidado en Upi de Santa Lucia.  Respuesta solicitud ciudadana </p> <p> <b>INDICADORES BARRIALES</b>  Cerros de oriente  Bochica  Callejón de Santa Bárbara  Marruecos </p> <p> <b>BARRIO: Cerros de Oriente</b>  Cuadrante 1829  Servicio móvil de abordaje territorial realiza recorrido el barrio Cerros de Oriente, iniciando por el entorno del colegio Colombia Viva en la calle 48L #3F - 36 donde se identifica cambuche estructurado bajo el puente peatonal sin presencia de ciudadanos habitantes de calle, así mismo se observa carreta sin presencia de ciudadanos habitantes de calle, se continúa con el recorrido y en la carrera 5A#48I-5sur se realiza abordaje y oferta institucional a dos ciudadanos habitantes de calle que se encuentran pernoctando en cambuches estructurados, en la zona verde junto a la cancha sintética, los ciudadanos manifiestan no estar interesados en la oferta institucional, así mismo el equipo promotor realiza sensibilización sobre el cuidado del espacio público y consumo de sustancias psicoactivas en torno al plantel educativo. </p> <ul style="list-style-type: none"> <li>- CHC VISUALIZADOS: 3</li> <li>- CHC ABORDADOS: 3</li> <li>- CHC MUJERES: 0</li> <li>- CHC MENORES DE 29: 1</li> <li>- CAMBUCHES CCIALES: 1</li> <li>- CAMBUCHES ESTRUCT: 2</li> <li>- MIGRANTES: 0</li> <li>- CARRETERO: 0</li> <li>- CARRETAS: 0</li> <li>- POBLACIÓN LGBTI: 0</li> <li>- ANIMALES DE COMP: 0</li> </ul> <p> <b>BARRIO: Bochica</b>  Cuadrante 1828  Se realiza recorrido por el barrio Bochica Sur, en el kra 5A#48k-53 sur; se realiza abordaje y oferta institucional a la ciudadana habitante de calle que se encuentra en </p>



 ALCALDÍA MAYOR DE BOGOTÁ D.C. SECRETARÍA DE INTEGRACIÓN SOCIAL	PROCESO GESTIÓN DOCUMENTAL  FORMATO AYUDA DE MEMORIA	Código: FOR-GD-040
		Versión: 0
		Fecha: Memo I2024016440 – 18/06/2024
		Página: 2 de 5

	<p>consumo de sustancias psicoactivas en espacio público. Se realiza sensibilización sobre el consumo de sustancias en este lugar. Así mismo, invitación a jornada de autocuidado que se realizará el 22 de mayo en la Santa Lucía. En la carrera 5l con calle 48k - 58 sur, se entabla diálogo con ciudadanos habitante de calle de 20 años que manifiesta a participar en la jornada de autocuidados de la información sobre la próxima jornada y le realiza sensibilización sobre el cuidado del espacio público, en la calle 48j sur #51-48 se realiza abordaje a tres ciudadanos habitantes de calle que se encuentran pernoctando en espacio público, uno de los ciudadanos es receptivo al abordaje se realiza sensibilización sobre el cuidado del espacio público, ya que en torno a los contenedores la comunidad refiere inseguridad y grandes focos de basura, así como se extiende invitación a jornada local y oferta institucional, los ciudadanos comentan no estar interesados.</p> <ul style="list-style-type: none"> <li>- CHC VISUALIZADOS: 9</li> <li>- CHC ABORDADOS: 9</li> <li>- CHC MUJERES: 0</li> <li>- CHC MENORES DE 29: 1</li> <li>- CAMBUCHES CCIALES:3</li> <li>- CAMBUCHES ESTRUCT: 0</li> <li>- MIGRANTES: 0</li> <li>- CARRETERO: 0</li> <li>- CARRETAS: 0</li> <li>- POBLACIÓN LGBTI: 0</li> <li>- ANIMALES DE COMP:0</li> </ul> <p>BARRIO: Callejón de Santa Barbara Cuadrante 1826</p> <p>Servicio móvil de abordaje territorial realiza recorrido en el barrio Callejón de Santa Bárbara; se da seguimiento al entorno del colegio Distrital Alfredo Iriarte, sede A Chircales, salón comunal y centro médico Chircales, ubicado en la Transversal 5j#48f - 69 sur. Al momento del recorrido, no se observa presencia de ciudadanos habitantes de calle ni residuos de cambuches. Se realiza abordaje y oferta institucional a ciudadano habitante de calle que se encuentra realizando recolección de residuos sólidos aprovechables en torno al parque Chircales en la calle 48J bis A sur # 5L - 8. El ciudadano fue grosero con el equipo promotor, manifestando que no le interesa ningún servicio de la Secretaría Distrital de Integración Social.</p> <ul style="list-style-type: none"> <li>- CHC VISUALIZADOS: 1</li> <li>- CHC ABORDADOS: 1</li> <li>- CHC MUJERES: 0</li> <li>- CHC MENORES DE 29: 0</li> <li>- CAMBUCHES CCIALES:0</li> <li>- CAMBUCHES ESTRUCT: 0</li> <li>- MIGRANTES: 0</li> <li>- CARRETERO: 0</li> <li>- CARRETAS: 0</li> <li>- POBLACIÓN LGBTI: 0</li> <li>- ANIMALES DE COMP:0</li> <li>-</li> </ul> <p>BARRIO Marruecos Cuadrante 1827 - 1832</p> <p>Servicio móvil de abordaje territorial realiza recorrido por el barrio Marruecos; se</p>
--	---

 <b>ALCALDÍA MAYOR DE BOGOTÁ D.C.</b> SECRETARÍA DE INTEGRACIÓN SOCIAL	<b>PROCESO GESTIÓN DOCUMENTAL</b>  <b>FORMATO AYUDA DE MEMORIA</b>	Código: FOR-GD-040
		Versión: 0
		Fecha: Memo I2024016440 – 18/06/2024
		Página: 3 de 5

	<p>identifica cambuche estructurado sin presencia de ciudadanos habitantes de calle en la Calle 48p sur # 5L - 48. Así mismo, se entabla diálogo con ciudadano habitante de calle que se encuentra descansando dentro del parque Marruecos; se brinda sensibilización sobre el consumo de sustancias psicoactivas dentro del parque y el cuidado del mismo. En torno al parque no se visualiza presencia de ciudadanos habitantes de calle; se observan focos de basura en la zona de los contenedores, así como muebles y enseres.</p> <p>- CHC VISUALIZADOS: 3          - CHC ABORDADOS: 2          - CHC MUJERES: 0          - CHC MENORES DE 29: 0          - CAMBUCHES CCIALES:0          - CAMBUCHES ESTRUCT: 0          - MIGRANTES: 0          - CARRETERO: 0          - CARRETAS: 0          - POBLACIÓN LGBTI: 0          - ANIMALES DE COMP:0          -</p> <p>OBSERVACIONES:          Respuesta Solicitud ciudadana DP # 1439/2026</p> <p>EQUIPO PROMOTOR          Tatiana Leal          Stela Campos          Claudia Rodríguez          Yovany Vega</p> <p>REFERENTE LOCAL          Angie Stefanny Ramírez Pinto</p>		
Asistentes	Nombre	Cargo/Rol	Dependencia
	Claudia Rodríguez	Promotora Social	SDIS Adultez
	Stela Campos	Promotora Social	SDIS Adultez
	Tatiana Leal	Promotora Social	SDIS Adultez
	Yovany Vega	Promotor Social	SDIS Adultez
Compromisos	Actividad	Responsable	Fecha límite
Próxima reunión	N/A		
Elaboró	Luz Stela Campos Cruz		





ALCALDÍA MAYOR  
DE BOGOTÁ D.C.

SECRETARÍA DE INTEGRACIÓN SOCIAL

PROCESO GESTIÓN DOCUMENTAL  
FORMATO AYUDA DE MEMORIA

Código: FOR-GD-040

Versión: 0

Fecha: Memo I2024016440 –  
18/06/2024

Página: 4 de 5







ALCALDÍA MAYOR  
DE BOGOTÁ D.C.

SECRETARÍA DE INTEGRACIÓN SOCIAL

PROCESO GESTIÓN DOCUMENTAL  
FORMATO AYUDA DE MEMORIA


Código: FOR-GD-040

Versión: 0


Fecha: Memo I2024016440 –  
18/06/2024

Página: 5 de 5




 ALCALDÍA MAYOR DE BOGOTÁ D.C. SECRETARÍA DE INTEGRACIÓN SOCIAL	PROCESO GESTIÓN DOCUMENTAL  FORMATO AYUDA DE MEMORIA	Código: FOR-GD-040
		Versión: 0
		Fecha: Memo I2024016440 – 18/06/2024
		Página: 1 de 5

Lugar	LOCALIDAD: Rafael Uribe Uribe BARRIOS: La Resurrección, Granjas de santa Sofia, Granjas de san pablo, san Jorge y Marco fidel Suarez
Fecha	21/05/2026
Tema	Lectura Territorial
Desarrollo	<p>TURNO: Mañana  *PUNTO ENCUENTRO:  Colegio Misael Pastrana Borrero</p> <p>OBJETIVO:  Realizar recorrido de lectura territorial, abordaje y oferta de servicios a los ciudadanos habitantes de calle, Repuestas a solicitudes ciudadanas, Revisar puntos críticos, Búsqueda de actores comunitarios, fundaciones. (actores estratégicos), Sensibilización Comunitaria y Realizar reportes lectura territorial.</p> <p>*INDICADORES BARRIALES:  - Resurrección  - Granjas de Santa Sofia  - Granjas de San Pablo  - San Jorge  - Marco Fidel Suárez</p> <p>BARRIO RESURRECCIÓN  Cuadrante 1816  Servicio móvil de abordaje territorial realizar recorrido por el Barrio Resurrección donde no se visualiza presencia de ciudadanos habitantes de Calles,  Se visualiza en los entornos del colegio Misael Pastrana borrero ubicado en la Cra 10A # 39-05, punto crítico de basuras.  se realiza seguimiento solicitud ciudadana en los entornos al colegio Misael Pastrana, en donde se evidencia cambuche estructurado de gran tamaño sin presencia de ciudadanos habitantes de calle.</p> <p>- CHC VISUALIZADOS: 1  - CHC ABORDADOS: 0  - CHC MUJERES:0  - CHC MENORES DE 29: 0  - CAMBUCHES CCIALES: 0  - CAMBUCHES ESTRUCT: 1  - MIGRANTES : 0  - CARRETERO: 0  - CARRETAS: 0  - POBLACIÓN LGBTI: 0  - ANIMALES DE COMP: 0</p>


 ALCALDÍA MAYOR DE BOGOTÁ D.C. SECRETARÍA DE INTEGRACIÓN SOCIAL	PROCESO GESTIÓN DOCUMENTAL  FORMATO AYUDA DE MEMORIA	Código: FOR-GD-040
		Versión: 0
		Fecha: Memo I2024016440 – 18/06/2024
		Página: 2 de 5

	<p><b>BARRIO GRANJAS DE SANTA SOFÍA</b> Cuadrante 1818</p> <p>Se realiza recorrido en el Barrio Granjas de Santa Sofía en donde se evidencia punto crítico de basuras, cambuche estructurado de gran tamaño ubicado en la Cra 12D # 32F – 18 Zona verde con parque infantil en donde se observa consumo social y punto de posible expendio de SPA Se aborda a ciudadano habitante de calle poco receptivo a la información brindada por el equipo Así como baja afluencia de ciudadanos habitantes de calle.</p> <ul style="list-style-type: none"> <li>- CHC VISUALIZADOS:6</li> <li>- CHC ABORDADOS: 4</li> <li>- CHC MUJERES: 0</li> <li>- CHC MENORES DE 29:0</li> <li>- CAMBUCHES CCIALES:2</li> <li>- CAMBUCHES ESTRUCT:1</li> <li>- MIGRANTES:0</li> <li>- CARRETEROS:0</li> <li>- CARRETAS:0</li> <li>- POBLACIÓN LGBTI:0</li> <li>- ANIMALES DE COMP:0</li> </ul> <p><b>BARRIO GRANJAS DE SAN PABLO</b> Cuadrante 1817</p> <p>Durante el recorrido en el Barrio Granjas de San Pablo se evidencia poca presencia de ciudadanos habitantes de calle, se da respuesta a solicitud ciudadana #2026683015844</p> <p>En la Cra 12G Bis A # 41-17</p> <p>Se realiza abordaje y oferta institucional a ciudadanos que se encuentran pernoctando en esta dirección en donde uno de ellos es agresivo con el equipo y el otro ciudadano se muestra receptivo a la información brindada por el equipo.</p> <ul style="list-style-type: none"> <li>- CHC VISUALIZADOS:4</li> <li>- CHC ABORDADOS 2</li> <li>- CHC MUJERES:0</li> <li>- CHC MENORES DE 29:0</li> <li>- CAMBUCHES CCIALES:0</li> <li>- CAMBUCHES ESTRUCT:1</li> <li>- MIGRANTES:0</li> <li>- CARRETEROS:0</li> <li>- CARRETAS:0</li> <li>- POBLACIÓN LGBTI:0</li> <li>- ANIMALES DE COMP:0</li> </ul>
--	---

 ALCALDÍA MAYOR DE BOGOTÁ D.C. SECRETARÍA DE INTEGRACIÓN SOCIAL	PROCESO GESTIÓN DOCUMENTAL  FORMATO AYUDA DE MEMORIA	Código: FOR-GD-040
		Versión: 0
		Fecha: Memo I2024016440 – 18/06/2024
		Página: 3 de 5

	<b>BARRIO MARCO FIDEL SUAREZ</b> Cuadrante 1824 Servicio móvil de abordaje territorial realiza recorrido en el barrio Marco Fidel Suárez, en los entornos de la iglesia senderos de paz ubicada en la Dg 49A sur # 13J-42 se aborda a grupo de 5 ciudadanos Habitantes de calle reconocidos por el equipo, en donde se les recuerda la jornada de autocuidado que se desarrollará en la UPI idipron Santa Lucía, se muestran receptivos a la información brindada por el equipo, se continúa el recorrido en donde se aborda a ciudadanos habitantes de calle flotantes poco receptivos a la información. - CHC VISUALIZADOS:9 - CHC ABORDADOS:8 - CHC MUJERES:0 - CHC MENORES DE 29:0 - CAMBUCHES CCIALES:3 - CAMBUCHES ESTRUCT:1 - MIGRANTES:0 - CARRETEROS:0 - CARRETAS:0 - POBLACIÓN LGBTI:0 - ANIMALES DE COMP:0  <b>BARRIO SAN JORGE</b> Servicio móvil de abordaje territorial realiza recorrido en el barrio San Jorge en donde no se evidencia presencia de ciudadanos habitantes de calle  - CHC VISUALIZADOS:0 - CHC ABORDADOS:0 - CHC MUJERES:0 - CHC MENORES DE 29:0 - CAMBUCHES CCIALES:0 - CAMBUCHES ESTRUCT:0 - MIGRANTES:0 - CARRETEROS:0 - CARRETAS:0 - POBLACIÓN LGBTI:0 - ANIMALES DE COMP:0  *OBSERVACIONES - Respuesta a solicitud ciudadana 2026683015844 Barrio Granjas de San Pablo Dir: Cra 12G Bis A # 41-17 sur.			
	Asistentes	Nombre	Cargo/Rol	Dependencia
		Mariana Hernández	Promotora social	SDIS/ADULTEZ
		Patricia Murillo	Promotora social	SDIS/ADULTEZ
		Claudia Rodríguez	Promotora social	SDIS/ADULTEZ
		William Avendaño	Promotor social	SDIS/ADULTEZ



 <p>ALCALDÍA MAYOR DE BOGOTÁ D.C.</p> <p>SECRETARÍA DE INTEGRACIÓN SOCIAL</p>	<p>PROCESO GESTIÓN DOCUMENTAL</p> <p>FORMATO AYUDA DE MEMORIA</p>	Código: FOR-GD-040
		Versión: 0
		Fecha: Memo I2024016440 – 18/06/2024
		Página: 4 de 5

Compromisos	Actividad	Responsable	Fecha límite
	Seguimiento		
Próxima reunión	No se establece fecha		
Elaboró	Mariana Hernández – Promotora Social		

Anexos fotografías:







ALCALDÍA MAYOR  
DE BOGOTÁ D.C.  
SECRETARÍA DE INTEGRACIÓN SOCIAL

PROCESO GESTIÓN DOCUMENTAL  
FORMATO AYUDA DE MEMORIA


Código: FOR-GD-040

Versión: 0

Fecha: Memo I2024016440 –  
18/06/2024


Página: 5 de 5



 ALCALDÍA MAYOR DE BOGOTÁ D.C. SECRETARÍA DE INTEGRACIÓN SOCIAL	PROCESO GESTIÓN DOCUMENTAL  FORMATO AYUDA DE MEMORIA	Código: FOR-GD-040
		Versión: 0
		Fecha: Memo I2024016440 – 18/06/2024
		Página: 1 de 8

Lugar	Diana Turbay, Palermo Sur, San Agustín y Picota Oriental Localidad Rafael Uribe Uribe
Fecha	25/05/2026
Tema	L.T. Lectura Territorial
Desarrollo	<p> <b>REPORTE EQUIPO DE ABORDAJE TERRITORIAL LOCALIDAD RUU</b>  <b>TURNO: MAÑANA</b>  <b>FECHA: 25/05/2026</b>  <b>PUNTO DE ENCUENTRO: CAPS DIANA TURBAY</b> </p> <p> <b>OBJETIVO:</b>  Realizar Recorrido de lectura territorial en la localidad Rafael Uribe Uribe, por los barrios asignados según cronograma, brindando abordaje, oferta de servicios institucionales y generando espacios de diálogo y escucha activa con la población habitante de calle y en riesgo de estarlo, sensibilización comunitaria, recorrido interinstitucional. </p> <p> <b>INDICADORES BARRIALES:</b>  Diana Turbay  Palermo sur  San Agustín  Picota Oriental </p> <p> Cuadrante  1838  1842 </p> <p> Servicio móvil de abordaje inicia recorrido en los entornos al centro de salud Diana Turbay kr 1f # 48x-29 sur, evidenciando punto crítico de basura, venta informal, mal uso del espacio público y obstrucción de los andenes. </p> <p> Se continuo por la calle 49B sur donde se identifican recicladores de oficio en actividad de separación de residuos sólidos, se realiza sensibilización sobre el buen uso del espacio público. </p> <p> Dando cumplimiento con los compromisos establecidos desde la mesa de trabajo entornos Educativos se realiza recorrido en los entornos al Jardín infantil Palermo sur y el Colegio la Paz, donde la afluencia de los habitantes de calle es poca, más que todo flotantes que trasladan a las zonas bajas en busca de material reciclable o retacando en panaderías del sector. </p> <p> El recorrido continuo en los entornos al colegio de San Agustín Cl 50a sur # 5c-39 barrio la Picota con el objetivo de realizar visita de inspección a ciertos puntos críticos específicos donde la comunidad manifiesta que hay temas asociados a puntos críticos de basura, consumo de sustancias y posible expendio de las mismas. </p> <p> El equipo se traslada a el Punto conocido como el Puente de Morfeo kr 4b bis # 51-04 sur Barrio Picota Oriental, lugar identificado por la Secretaría Distrital de Integración Social dados los continuos reportes y Solicitudes Ciudadanas que son escaladas a la </p>



 <p>ALCALDÍA MAYOR DE BOGOTÁ D.C. SECRETARÍA DE INTEGRACIÓN SOCIAL</p>	<p>PROCESO GESTIÓN DOCUMENTAL</p> <p>FORMATO AYUDA DE MEMORIA</p>	Código: FOR-GD-040
		Versión: 0
		Fecha: Memo I2024016440 – 18/06/2024
		Página: 2 de 8

	<p>línea de Atención de la entidad. Solicitudes que son respondidas oportunamente, por presencia de ciudadanos habitantes de calle, del sector y actividades de consumo social.</p> <p>En dichas zonas altas la comunidad refiere situaciones asociadas a hurto de celulares, delincuencia común, y también se quejan por la mala disposición de residuos, escombros, y residuos voluminosos en el lote conocido como la Huerta de los Abuelos donde se dio respuesta a Solicitud ciudadana, CL 52a sur # 5b-44 barrio Picota Oriental espacio que presuntamente es usado para consumo social de sustancias.</p> <p>En la kr 5b bis # 52 11 sur Barrio la Picota, donde la comunidad solicita mayor presencia de la policía por temas de seguridad y temas asociados al microtráfico, enfatizando que en esa dirección se encuentran un predio o lote baldío donde la comunidad hace mal uso de dichos espacios generando basuras escombros y a su vez en horarios de la tarde noche es visible el consumo de sustancias en dicho espacio.</p> <p>Las situaciones anteriormente mencionadas que involucran orden público seguridad, y aseo fueron atendidas por las entidades correspondientes.</p> <p><b>OBSERVACIONES:</b></p> <ul style="list-style-type: none"> <li>- Respuesta DP Solicitudes Ciudadanas Interna (PUENTE MORFEO)</li> <li>- Seguimiento a DP Barrio San Agustín.</li> </ul> <p><b>EQUIPO PROMOTOR</b> Mariana Hernández Patricia Murillo William Avendaño Claudia Rodríguez</p> <p><b>REFERENTE LOCAL</b> Angie Ramírez Pinto</p>		
Asistentes	Nombre	Cargo/Rol	Dependencia
	Mariana Hernández	Promotora social	SDIS/ADULTEZ
	Patricia Murillo	Promotora social	SDIS/ADULTEZ
	William Avendaño	Promotor Social	SDIS/ADULTEZ
	Claudia Rodríguez	Promotora social	SDIS/ADULTEZ
Compromisos	Actividad	Responsable	Fecha límite
	Seguimiento		
Próxima reunión	No se establece fecha		
Elaboró	Claudia Susana Rodríguez – Promotora Social		

Anexos fotografías:





ALCALDÍA MAYOR  
DE BOGOTÁ D.C.

SECRETARÍA DE INTEGRACIÓN SOCIAL

PROCESO GESTIÓN DOCUMENTAL  
FORMATO AYUDA DE MEMORIA

Código: FOR-GD-040

Versión: 0

Fecha: Memo I2024016440 –  
18/06/2024

Página: 3 de 8







ALCALDÍA MAYOR  
DE BOGOTÁ D.C.

SECRETARÍA DE INTEGRACIÓN SOCIAL

PROCESO GESTIÓN DOCUMENTAL  
FORMATO AYUDA DE MEMORIA

Código: FOR-GD-040

Versión: 0

Fecha: Memo I2024016440 –  
18/06/2024

Página: 4 de 8







ALCALDÍA MAYOR  
DE BOGOTÁ D.C.

SECRETARÍA DE INTEGRACIÓN SOCIAL

PROCESO GESTIÓN DOCUMENTAL  
FORMATO AYUDA DE MEMORIA

Código: FOR-GD-040

Versión: 0

Fecha: Memo I2024016440 –  
18/06/2024

Página: 5 de 8







ALCALDÍA MAYOR  
DE BOGOTÁ D.C.

SECRETARÍA DE INTEGRACIÓN SOCIAL

PROCESO GESTIÓN DOCUMENTAL  
FORMATO AYUDA DE MEMORIA

Código: FOR-GD-040

Versión: 0

Fecha: Memo I2024016440 –  
18/06/2024

Página: 6 de 8







ALCALDÍA MAYOR  
DE BOGOTÁ D.C.

SECRETARÍA DE INTEGRACIÓN SOCIAL

PROCESO GESTIÓN DOCUMENTAL  
FORMATO AYUDA DE MEMORIA

Código: FOR-GD-040

Versión: 0

Fecha: Memo I2024016440 –  
18/06/2024

Página: 7 de 8

